

PEDELECS

... kein neuer Freizeittrend, sondern Fahrräder mit „Rückenwind“. Die Schwäbische Alb ist für Elektro-Fahrräder wie geschaffen!

Geheimnisse im 2StromLand

Über die Albhochfläche verläuft eine unsichtbare Grenze, die Europäische Wasserscheide. Sie trennt die großen Flusssysteme zur Nordsee bzw. zum Schwarzen Meer. Neckar und Donau begleiten in ihren Oberläufen reizvolle, gut beschilderte und beliebte Fahrradrouten. Und beide – Neckar und Donau sind unzweifelhaft ein Stück „Schwäbische Alb“!

Einen völlig neuen Radel-Spaß mit Natur-, Kultur- und Genuss-erlebnissen im „Über-Fluss“ verspricht die Verknüpfung von Neckartal- und Donauroadweg rund um die Schwäbische Alb und „darüber hinaus“, nämlich quer über die Alb.

Radroustensystem 2StromLand

2StromLand-Radrouten Neckar-Donau – Die „große AlbRunde“

2StromLand-Routenspangen Neckar-Alb-Donau

„Schwäbische Alb Radweg“

weitere Fluss- und Talerradwege



Illustration: herkerwerke.de

Ausgewählte Radrouten und Radtouren-angebote auf der Schwäbischen Alb

- Albtäler** vom ADFC mit 4-Sternen ausgezeichnete Qualitätsradweg; Länge 186 km
- Filstalroute** 67 km lange Flussroute mit Verleih-Netzwerk für Elektro-Fahrräder
- Hohenzollernradweg** 186 km lang von Esslingen über Burg Hohenzollern zum Bodensee
- Kocher-Jagst-Radweg** 350 km lang und weitere Thementouren zu Römern, Staufern und zur Geologie
- Donauroadweg** Etappe von Donaueschingen an der oberen Donau bis Ulm; Länge 190 km
- Donaubikeland** 16 Radtouren im Donaueingebiet mit Längen zwischen 14 und 100 km
- Familienfreundliche Radregion Sigmaringen** sieben Tagesrundtouren zwischen 21 und 50 km
- Mammut- und Geologen Touren im Landkreis Heidenheim** neun beschilderte Themenradtouren zwischen 20 und 160 km Länge; neues Leihangebot für E-Räder
- Radeln im Landkreis Reutlingen** 17 beschilderte Radrouten auf der Mittleren Schwäbischen Alb; Längen zwischen 21 und 57 km
- Tourentipps im Neckar-Erlebnistal**
- Neckartal-Radweg** Etappe Neckar-Ursprung durch das Alvorland bis Stuttgart; Länge 195 km
- Schwäbische Alb Radweg** 335 km von Nördlingen über die Alb zum Bodensee

Informationen zu der Auswahl oben und vielen weiteren radtouristischen Angeboten sind erhältlich bei:

Infoadressen	Radroute / -touren
www.donaubergland.de	5 6
www.landkreis-esslingen.de	5
www.landkreis-goepplingen.de	1 2
www.landkreis-heidenheim.de	1 2
www.landkreis-sigmaringen.de	5
www.ostalbkreis.de	4
www.mythos-alb.de	9
www.kreis-tuebingen.de	2 11
www.tourismus.alb-donau-kreis.de	1 5
www.tuebingen-umwelten.de	3 11
www.zollernalb.com	3
www.neckar-erlebnis-tal.de	10
www.kocher-jagst.de	4
www.sigmaringen.de	7
www.schwaebischealb.de	12



Märchenschloss Lichtenstein

Von dem allgegenwärtigen und bis zu 300 Meter steil abfallenden Albrauf zur Voralb am Neckar und den Canyon-artigen Einschnitten der jungen Donau sind nicht nur Mountain Biker begeistert. Mit der rasanten Zunahme der Elektro-Fahrräder erschließt sich unser Mittelgebirge seinen Gästen völlig neu: Die Schwäbische Alb ist wie keine andere Region geschaffen für das Radeln mit dem Pedelec!

Die „große AlbRunde“ entlang Neckar und Donau sowie Brenzregion, Fils und Rems – insgesamt 500 Kilometer lang – ist mit dem „Strom aus der Steckdose“ innerhalb einer Woche und mit den geplanten Routenspangen quer über die Alb sehr gut in einzelnen Tages- oder Wochenendtouren erfahrbar.

Radroustentipps für E-Radler mit freundlicher Empfehlung von Ihren Biosphärengastgebern und der Berg Brauerei!



Achtung: Die Touren sind nicht ausgeschildert. GPS-Tracks sind über die Webadressen downloadbar. Kartengrundlage: © OSM CC-BY-SA. Vielen Dank an toursprung GmbH www.bikemap.de und www.radtankstelle.de

Münsingen – Lautertal – Ehingen/Berg



Vom Biosphärenstädtchen Münsingen ins Große Lautertal bis Gundelfingen. Anstieg nach Granheim und über Dächingen, Stetten nach Ehingen/Berg

Startpunkt: **Biosphärengastgeber Hotel Hermann** | Abfahrt aus Münsingen vorbei am Lokschnuppen der Schwäbischen Alb nach Richtung Fauserhöhe | **Tipp: Mountainbikepark Wiesental und Schloss Grafeneck** | Entlang des Dolderbachs nach Marbach | **Tipp: Besuch des Haupt- und Landesgestüts Marbach, Infozentrum des Biosphärengastgebers** | Durch das Große Lautertal vorbei an Pferdekoppeln und Wacholderheiden nach Dapfen | **Biosphärengastgeber Lagerhaus** | Weiter entlang der Lauter über Buttenhausen | **Tipp: Judischer Friedhof, Matthias-Erzbergmuseum, Mühle Lutz, Ruine Hunderringen, Bichshausen und Höhen-gundelfingen** | Weiterfahrt bis Gundelfingen/Wittstaig | **Tipp: Atelier Geiselhart, Atelier WoSiWaSiWuSi** | **Biosphärengastgeber Hotel Wittstaig** | Nach Gundelfingen Wittstaig links ins Heiligental. Anstieg Richtung Luckenhöfe und in rasanter Fahrt nach Granheim, dort weiter nach Dächingen | **Biosphärengastgeber Landgasthof Köhlers Krone** | Über Wiesen und Wälder nach Mochental und durchs Urdonautal nach Untermarchtal. Schlusspurt auf dem Donauroadweg nach Ehingen/Berg zur Berg Brauerei.

Distanz: 64,7 km | Höhenmeter: ca. 740 m
Belag: Asphalt, Schotter | Steigung: hügelig



Stoherkahnfahrten in Tübingen

Ein **Zeitreisen-Abenteuer** wie kein zweites, deren spannende Erlebnisorte mit dem E-Rad auf „Tagesdistanz“ zusammenrücken: Das Flair von Tübingen, der welt höchste Kirchturm in Ulm, Märchenschlösser und Burgen sowie der beeindruckende Donau-„Canyon“. Die prägenden Elemente der Menschheitsgeschichte, allen voran die weltweit einzigartige Eiszeitkunst. Kelten und Römer, Könige und Kaiser, ... einzigartige Kulturlandschaftserlebnisse im Biosphärengastgeber und Streuobstparadies ... – atemlos macht die Aufzählung all der Dinge, die nun so eng beieinander liegen.

Die E-Rad-Qualitätsregion Schwäbische Alb befindet sich derzeit im Aufbau. Erste „E-Rad-Inseln“ sind bereits vorhanden, in der Brenz-Region etwa oder im Flstal und Helfensteiner Land oder mit dem E-Bike Center Donaual in Beuron an der Donau. Auf der mittleren Alb entsteht 2013 eine erste E-Radrouten-Spange vom Neckar zur Donau. In deren Umfeld werden lokale E-Rad-Rundtouren von den Biosphärengastgebern und der Berg Brauerei ausgewiesen.



Schloss Mochental im oberen Donaual

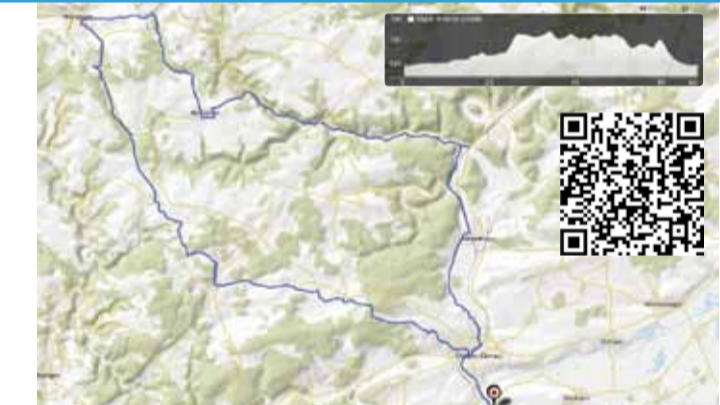
Unser Qualitätsversprechen – Was die E-Rad-Qualitätsregion Schwäbische Alb ausmacht

- Herstellerunabhängige, kostenfreie Lademöglichkeiten im Gastgewerbe und an zentralen Stellen für E-Rad-Nutzer
- Kostenloses Aufladen des Akkus für E-Fahrräder – erforderlich ist lediglich das Mitführen des eigenen Ladekabels /-gerätes!
- Lademöglichkeiten für E-Fahrräder im überwachten oder abschließbaren Bereich
- Brandschutztechnisch abgesicherte Steckdosen
- Empfohlene und beschilderte Fahrradwege für E-Räder
- Geeignetes Info- u. Kartenmaterial, auch digital und online
- E-Fahrradverleih mit einfach zu bedienenden E-Fahrrädern
- Service unterstützende Händler und Dienstleister (Reparatur, Transport)
- Sichere, überdachte Stellplätze für E-Räder
- Qualitätssiegel für E-Radtankstellen und E-Radverleih

Die E-Rad-Qualitätsregion Schwäbische Alb befindet sich derzeit im Aufbau. Erste „E-Rad-Inseln“ sind bereits vorhanden, in der Brenz-Region etwa oder im Flstal und Helfensteiner Land oder mit dem E-Bike Center Donaual in Beuron an der Donau. Auf der mittleren Alb entsteht 2013 eine erste E-Radrouten-Spange vom Neckar zur Donau. In deren Umfeld werden lokale E-Rad-Rundtouren von den Biosphärengastgebern und der Berg Brauerei ausgewiesen.



Ehingen/Berg – Schmiechen – Münsingen



Startpunkt: **Brauereiwirtschaft der Berg Brauerei** (E-Radverleih) | **Tipp: Brauereibesichtigung** (auf Anfrage) Museumsbesuch | Abfahrt über die Donau durch Ehingen entlang dem Fluß Schmiechen über Allmendingen nach Schmiechen | **Tipp: Städtisches Museum, Städtische Kunstgalerie Ehingen** | **Tipp: Waldfreibad, Naturschutzgebiet Schmiechener See** | In Schmiechen links dem Fluss folgen und nach Gundershofen links hoch Richtung Mehrstetten | **Tipp: Naturschutzgebiet Böttental** | Im Ort rechts Richtung Auingen | **Tipp: Münsinger Hardt** – der ehemalige Truppenübungsplatz Münsingen, Informationszentrum Biosphärengastgeber Schwäbische Alb, Münsinger Bahnhof – Informationszentrum | In Münsingen Richtung Hopfenburg und entlang der B465 (Nebenstrecke) Richtung Bremelau, Granheim, Dächingen, Altsteußlingen nach Ehingen zurück nach Berg.
Distanz: 67,9 km | Höhenmeter: ca. 730 m
Belag: Asphalt | Steigung: hügelig

Ehingen/Berg – Münsingen – Lauter



Startpunkt: **Brauereiwirtschaft der Berg Brauerei** (E-Radverleih) | **Tipp: Brauereibesichtigung** (auf Anfrage) Museumsbesuch | Abfahrt über die Donau durch Ehingen Stadtmitte in Richtung Münsingen | **Tipp: Städtisches Museum, Städtische Kunstgalerie Ehingen** | In die Altsteußlingerstraße einbiegen | In Altsteußlingen Richtung Dächingen-Granheim-Bremelau | Über die Hopfenburg nach Münsingen | In Münsingen in die Hauptstraße links abbiegen | **Tipp: Münsinger Hardt** – der ehemalige Truppenübungsplatz Münsingen, Informati-

Rückenwind für viele Geschmäcker – „Land und Leute“ auf der Schwäbischen Alb mit dem E-Rad entdecken und auf „Zeitreisen“ gehen

Lust auf ... Natur & Erholung

- durch das Streuobstparadies des Alvorlands am Neckar
- durch das Biosphärengastgebergebiet auf der mittleren Alb
- Schwarzwaldhöhenluft in den Quellgebieten von Neckar und Donau
- Donau-Canyon und obere Donau mit Donauroad
- der berühmte Blautopf
- die Ostalb mit ihren Fluss- und Talerradwegen, Mammut- und Geologen-Touren
- im Geopark Schwäbische Alb

Lust auf ... Lebensgefühle & Kulinarik

- die regionalspezifischen Köstlichkeiten: Alb-Leisa, Alb-Büffel, Alb-Schnecken, Alb-Linsen-Schwein, das Ostalb-Lamm, die heimische Biervielfalt, Nudeln und Backwaren aus Bio-Anbau mit Dinkel und Emmer
- das Streuobstparadies und seine Säfte, Streuobstbetriebe, Keltereien und Brennereien
- die viel gerühmte und sternengezierte Küche der Region – und genau so beliebt ein respektables Vesper
- Kulissen zum Träumen und um „Stille zu hören“ in einem prachtvollen „Wonnemeer“ blühender Wiesen, die sich über sanfte Hügel und Talungen breiten

Lust auf ... Kultur & Lebensart

- Städteperlen Ulm, Tübingen, Reutlingen, Nürtingen, Göppingen, Schwäbisch Gmünd, Ellwangen, Aalen, Heidenheim, Ehingen, Sigmaringen, Rottenburg ...
- Eiszeitkunst erleben in Tübingen, Blaubeuren, Ulm, im Archäopark Vogelherd Niederstotzingen und in der Höhlenerlebniswelt Giengen
- Kelten & Römer, in der Heuneburg, im UNESCO-Welterbe Limes in Aalen, weitere Fundorte und Museen an Neckar und Donau
- Kaiser & Könige, entlang der Straße der Stauer, die Schlösser und Burgen der Hohenzollern, Märchenschlösser, Residenzen und Grenzfesten
- Klöster und Kirchen in Bebenhausen, Beuron, Zwiefalten, Neresheim, Wallfahrtskirche Schönenberg bei Ellwangen, ...

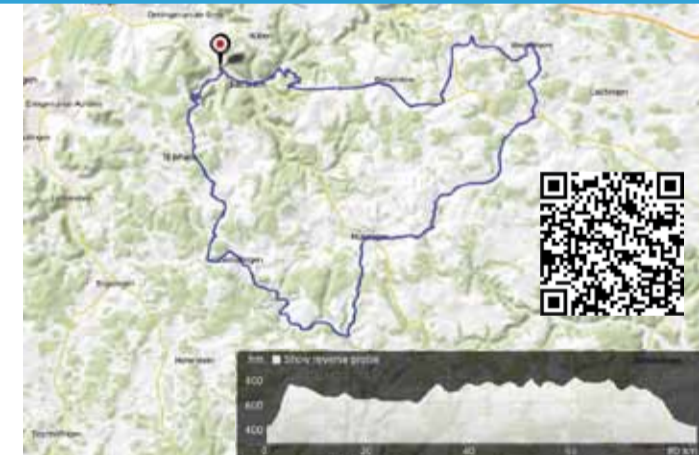
Lust auf ... Aktiv sein sowieso

- mit dem E-Rad, ob geruhsam und sicher auf kleineren Ausflügen oder „touriger“ auf bis zu 100 Kilometer langen Tagesetappen
- mit dem klassischen Tourenrad auf unseren Flussradrouten entlang Neckar, Donau, Brenz, Lone, Rems, Fils, Erms, Tal der Lauchert, Großes Lautertal, Blau und und und ...
- mit dem Mountainbike auf dem 400 Kilometer langen Bike-Crossing Schwäbische Alb und seinen insgesamt 10.000 Höhenmetern
- mit Kanu & Rad oder Segways im Neckartal und an der oberen Donau

onszentrum Biosphärengastgeber Schwäbische Alb, Münsinger Bahnhof – Informationszentrum | Am Bahnhof rechts in die Grafeneckerstraße Richtung Landesgestüt Marbach | **Tipp: Landesgestüt Marbach** | Hinein ins große Lautertal | Über Dapfen, Buttenhausen, das Große Lautertal hinunter Richtung Bichshausen | **Tipp: Burg Bichshausen** | Weiter nach Lauterach | **Tipp: Wolfstal – Natur pur!** | In Lauterach links halten Richtung Untermachtal, Munderkingen | **Tipp: Kloster Untermarchtal** | Munderkinger Altstadt und Kirchen und dem Donauroadweg bis nach Berg folgen

Distanz: 86,4 km | Höhenmeter: ca. 970 m
Belag: Asphalt | Steigung: tw. hügelig – tw. flach

Bad Urach – Münsingen



Startpunkt: **Thermalbad Bad Urach** (E-Radverleih in der Kurverwaltung) | **Tipp: Thermalbad Bad Urach, Bad Uracher Wasserfälle, Schloss Bad Urach** | Nach dem Start rechts ins Maisental Richtung Bleichstetten (steiler Anstieg) | Weiter über Lohnsingen, Gächingen hinab ins Lautertal Richtung Gomadingen | **Tipp: Haupt- und Landesgestüt Marbach, Lauterquelle** | Das große Lautertal über Dapfen, Wasserstetten bis Buttenhausen | **Tipp: Burg und Schloss Buttenhausen** | In Buttenhausen links Richtung Apfelstetten nach Münsingen | **Tipp: Münsinger Hardt** – der ehemalige Truppenübungsplatz Münsingen, Informationszentrum Biosphärengastgeber Schwäbische Alb, Münsinger Bahnhof – Informationszentrum | Auingen Richtung Feldstetten zum Luftkurort Westerheim | **Tipp: Alb Bad, Sommerbobbahn mit Tierpark, Schertelshöhle** | In Westerheim abbiegen in die Feldstetterstraße nach Donnstetten | **Tipp: Bobbahn Donnstetten** | In Donnstetten kurz entlang der B 465, dann rechts nach Zainingen, entlang der B 28 weiter nach Römerstein und entlang der B 28 bis zur Kreuzung aus Hengen, rechts halten und nach Bad Urach zum Ausgangspunkt zurück.

Distanz: 84,1 km | Höhenmeter: ca. 1.210 m
Belag: Asphalt | Steigung: tw. hügelig – tw. flach

www.bergbier.de
www.biosphaerengastgeber.de
www.radtankstelle.de

Zeitreisen Aktiv Genießen.

Schwäbische Alb!



2StromLand für Pedelecs & andere Räder



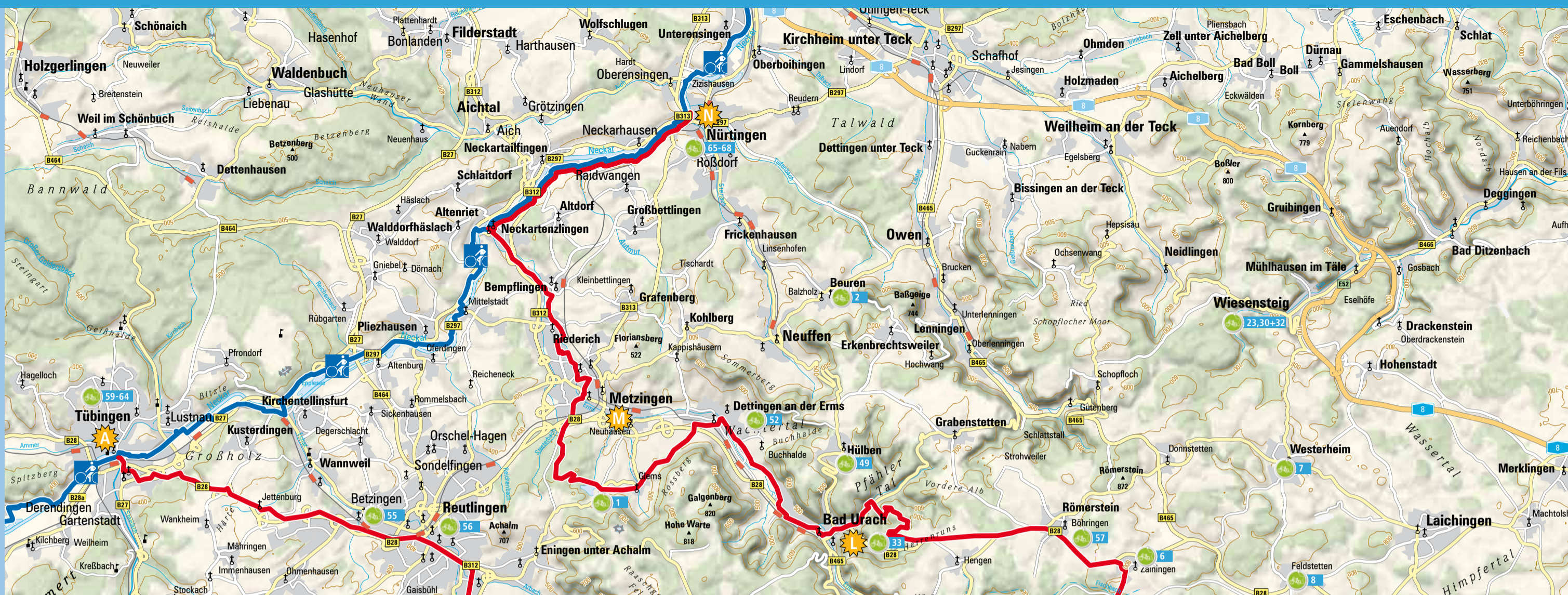
www.schwaebischealb.de

Radeln mit „Rückenwind“ im 2StromLand auf der mittleren Schwäbischen Alb

Die Biosphärengastgeber im Biosphärengebiet Schwäbische Alb bauen derzeit in Zusammenarbeit mit der Berg Brauerei ein E-Radtankstellennetz und lokale Routenvorschläge auf. Die Berg Brauerei in Ehingen/Berg an der Donau bietet ergänzend dazu ein E-Rad-Verleihsystem an. Gemeinsam stellen Biosphärengastgeber, Berg Brauerei und Schwäbische Alb Tourismus mit dieser Informationsbroschüre den Start für ein neues „Spangensystem“ von E-Rad-Routen zwischen Neckar und Donau über die Albhochfläche hinweg vor: „2StromLand“ – im wahrsten und doppelten Sinne des Wortes! Im darauf folgenden Schritt soll das System von speziellen Spangensystemen, E-Radtankstellen und E-Rad-Verleih auf die gesamte Alb übertragen werden. Das Engagement von Brauerei und Wirten ist naheliegend, wenn die E-Rad-Fahrer in ihrer Pause „a gescheids Woizra“, ein Radler oder eine Apfelschorle genießen, während sie ihre Akkus wieder aufladen.

Schwäbische Alb!
E-Radtankstelle

Alle Ladestationen finden Sie auch im Internet unter www.radtankstelle.de oder in der Radtankstellen-App.



- ### Highlights an den E-Rad Routenspangen
- Routenspange West (Tübingen-Riedlingen)**
- Tübingen**: Hölderlinturm mit Neckarfront, malerisches Stadtbild
 - Lichtenstein**: Märchenschloss Lichtenstein
 - Sonnenbühl und Lichtenstein**: bizarre Höhlenwelten Bärenhöhle und Nebelhöhle
 - Trochtelfingen**: ALB-GOLD Kundenzentrum
 - Hayingen**: Wimsener Höhle, einzige per Boot zu befahrende Wasserhöhle
 - Zwiefalten**: spätbarockes Münster an der Oberschwäbischen Barockstraße
 - Riedlingen**: malerisches Stadtbild



- Routenspange Ost (Ehingen-Nürtingen)**
- Ehingen**: Bierkulturstadt: Erlebniswelt Bierkultur
 - Ehingen**: Barockschloss Mochental, Galerie der Gegenwartskunst
 - Gomadingen**: Haupt- und Landgestüt Marbach
 - Münsingen**: Biosphärenzentrum und Kernzone Biosphärengebiet
 - Bad Urach**: Uracher Wasserfall, Albthermen, Residenzschloss und historischer Marktplatz
 - Metzingen**: Shopping und Weinbaukultur: Outlecity, sieben Keltern
 - Nürtingen**: malerisches Stadtbild, Mörke und Hölderlin waren hier



Die Biosphärengastgeber



E-Radtankstellen Hier können Sie kostenlos tanken

- Stausee-Hotel Metzingen-Glems**
Unterer Hof 3 / 72555 Metzingen / Tel.: 07123 - 92360
Mo-Sa: 10.00 bis 24.00; So: 10.00 bis 18.00
- Brunnenstube Beuren**
Am Thermalbad 5 / 72660 Beuren / Tel.: 07025 - 6364
Mo-Do und So: 9.00 bis 24.00; Fr, Sa: 9.00 bis 24.00
- AKZENT Hotel Forellenhof Rössle Honau**
Heerstr. 20 / 72805 Lichtenstein-Honau / Tel.: 07129 - 92970
Hotel: täglich von 6.00 bis 24.00;
Restaurant täglich von 11.30 bis 22.00
- Hotel Graf Eberhard Bad Urach**
Bei den Thermen 2 / 72574 Bad Urach / Tel.: 07125 - 1480
täglich: 7.00 bis 23.00 durchgehend geöffnet, kein Ruhetag
- Flair Hotel Vier Jahreszeiten Bad Urach**
Stuttgarter Str. 5 / 72574 Bad Urach / Tel.: 07125 - 94340
ganzjährig, kein Ruhetag
- Gasthaus Engel Römerstein**
Mühlensteige 1 / 72587 Römerstein / Tel.: 07382 - 388
täglich: 11.30 bis 19.00 außer Sa 11.30 bis 14.00, Mi Ruhetag
- Gasthaus zum Adler Westerheim**
Wiesensteigerstr. 29 / 72589 Westerheim / Tel.: 07333 - 6792
täglich: 10.00-15.00 + 17.00-24.00; Sa, So, Feiertags: durchgehend, Mi und Do Ruhetag
- Hotel Post Feldstetten**
Langestr. 60 / 89150 Laichingen-Feldstetten / Tel.: 07333 - 96350
Restaurant täglich von 11.00 bis 24.00
- Hotel Speidel's BrauManufaktur**
Im Dorf 5 / 72531 Hohenstein-Odenwaldstetten / Tel.: 07387 - 98900
Hotel: tägl. 7.00-23.00; Restaurant: 11.30-22.30, So/Feiertags bis 19.30
- Lagerhaus an der Lauter Dapfen***
Lauterlstr. 65 / 72532 Gomadingen-Dapfen / Tel.: 07385 - 965825
Mi-Sa: 14.00 bis 19.00; So 11.00 bis 19.00
- Hotel Gasthof Herrmann Münsingen***
Am Marktplatz / 72525 Münsingen / Tel.: 07381 - 18260
Mo bis Sa: 6.30 bis 0.30; So, Feiertags: 8.00 bis 0.30
- Austermann's Landgaststube Schmiechen***
Beim Kogelstein 2 / 89601 Schmiechen / Tel.: 07394 - 1698
Di-Fr: 11.00-14.30 + ab 17.00; Sa, So, Feiertags ab 10.00, Mo Ruhetag
- Biohotel-Restaurant Rose Ehestetten***
Aichelauer Str. 6 / 72534 Hayingen-Ehestetten / Tel.: 07383 - 94980
Mo-Fr: 11.00-14.00 + 17.30-21.30; Sa, So: 11.00-21/20.00; Di Ruhetag
- Land- und Ferienhotel Wittstaig Gundelfingen***
Wittstaig 10 / 72525 Gundelfingen / Tel.: 07383 - 94960
täglich: 10.00 bis 22.30; Di Ruhetag
- Landgasthof Köhlers Krone Dächingen**
Drei-Kreuz-Str. 3 / 89584 Ehingen-Dächingen / Tel.: 07395 - 331
Donnerstag Ruhetag
- Historischer Gasthof Friedrichshöhle Wimsen**
Wimsen 1 / 72534 Hayingen-Wimsen / Tel.: 07373 - 915260
Mo-Sa: 10.00 bis 19.30; April bis Oktober tägl. geöffnet

Weitere E-Radtankstellen



E-Radtankstellen mit zusätzlichen Ladeterminals der Berg Brauerei für Panasonic 26 Volt-System

- Berg Brauereiausschank Klostergarten** 72793 Pfullingen, Klosterstr. 30
- Bootshaus** 72525 Münsingen-Bichshausen, Fürstenbergstr. 2
- Brauereiwirtschaft** 89584 Ehingen-Berg, Graf-Konrad-Str. 21
- Café Knebel** 89597 Munderkingen, Donaustraße 21
- Ehinger Rose** 89584 Ehingen, Hauptstraße 10
- Flairhotel Gasthof Hirsch** 72534 Hayingen-Indelhausen, Wannweg 2
- Flairhotel Gasthof Selteter** 73349 Wiesensteig, Westerheimerstraße 3
- Gasthaus Hirsch** 89601 Gundershofen, Schwarzer-Weiher-Straße 14
- Gasthaus Neuhaus** 88524 Oberwachingen, Gartenstraße 10
- Gasthof Hotel zum Hirsch** 89584 Kirchen, Osterstraße 3
- Gasthof Lamm** 72532 Gomadingen, Hauptstraße 3
- Gasthof Schwanen** 72805 Lichtenstein-Unterhausen, Nebelhöhlestraße 11
- Gasthof zum Bären** 89601 Hütten, Bärenalstraße 2
- Gasthof zum See** 73349 Wiesensteig, Kirchheimer Straße 1
- Gasthof zum Südbahnhof** 72793 Pfullingen, Marktstraße 176
- Gaststätte Filisprung** 73349 Wiesensteig, Helfensteinstraße 81
- Gaststätte Hirsch** 72574 Bad Urach, Lange Straße 8
- Gaststätte Schützen** 72525 Münsingen-Auingen, Hauptstraße 318
- Gestütsghasthof Marbach** 72532 Gomadingen-Marbach, Am Dolderbach 15
- Hotel Adler** 89584 Ehingen, Hauptstraße 116
- Hotel Linde** 89584 Ehingen, Lindenstraße 51
- Hotel Ochsen** 89584 Ehingen, Schulgasse 3
- Landgasthof Adler** 89584 Altsteußlingen, Alte Heerstraße 30
- Landgasthof und Hotel zur Rose** 89584 Ehingen-Berg, Graf-Konrad-Str. 5
- Landgasthof Hirsch** 72532 Gomadingen-Dapfen, Lauterlstraße 59
- Landgasthof Ochsen** 89614 Öpfingen, Darrengasse 42
- Landgasthof und Hotel Hirsch im Grünen** 72537 Mehrstetten, Süßweg 12
- Landhaus Gulewitsch** 72537 Mehrstetten, Heimstetten 1
- Landhotel Föhentisch - Restaurant Gule** 72532 Gomadingen-Offenhausen, Ziegelbergstraße 24
- Landhotel Sonnenbühl** 72820 Sonnenbühl-Willmadingen, Egelsbergstraße 12
- Schlossmühle Allmendingen** 89604 Allmendingen, Schwankstraße 6
- Schloßstüble** 89584 Mochental, Mochental 2
- Sportgaststätte Hülben** 72584 Hülben, Kaltentalstraße 54
- Wirtshaus zum Älbler** 72525 Münsingen, Auinger Weg 39

Weitere E-Radtankstellen im Kartengebiet

- Elektrofahrradstation** 72574 Bad Urach, Seewiesen 12
- Country-Bike-Shop Eberle** 72581 Dettingen an der Erms, Uracher Str. 45
- Enerwa** 72534 Hayingen, Schulstraße 6
- Intersport Schneiderhan** 72525 Münsingen, Grundstr. 1
- Fahrrad Sauer** 72770 Reutlingen, Steinachstr. 46-50
- Transvelo Fahrräder GmbH** 72764 Reutlingen, Kaiserstr. 52
- Albert Haas** 72587 Römerstein-Böhningen, Poststr. 19-21
- Fahrrad Fischer** 72818 Trochtelfingen, Kapellschweg 20
- Verkehrverein Tübingen** 72072 Tübingen, An der Neckarbrücke 1
- Hölderlinturm** 72070 Tübingen, Bursgasse 6
- Hotel Am Schloss GmbH** 72070 Tübingen, Burgsteige 18
- Restaurant Reefs** 72072 Tübingen, Europastr. 40
- Landestheater Tübingen** 72072 Tübingen, Eberhardstr. 6
- Transvelo Fahrräder GmbH** 72072 Tübingen, Poststr. 3
- Parkhaus Rathaus** 72622 Nürtingen, Steinengrabenstr.
- Alte Seegrasspinnerei** 72622 Nürtingen, Ploching Str. 14
- Radhaus Czernoch** 72622 Nürtingen, Brunsteige 17
- Zweirad Eckstein** 72622 Nürtingen, Ploching Str. 5/1
- ALB-GOLD Teigwaren GmbH** 72818 Trochtelfingen, Im Grindel 1

Impressum

Herausgeber: Schwäbische Alb Tourismus e.V. (SAT)
 Marktplatz 1, 72574 Bad Urach, Tel. 07125/948106, www.schwaebischealb.de
 Recherchen: CC-Marketing GmbH, Konstanz
 Illustrationen: Sabine Herke
 Fotos: SAT, Berg Brauerei und touristische Partner
 Gestaltung: Benning, Gluth & Partner
 Druck: Paffrath print + medien GmbH


Haftungsausschluss:

Für die Angaben der touristischen Partner in diesem Flyer übernimmt der Schwäbische Alb Tourismusverein e.V. keinerlei Haftung. Stand: Januar 2013

E-Rad-Verleih

- | | |
|--|--|
| Bad Urach
Kurverwaltung Bad Urach
www.badurach.de | Bei den Thermen 4
07125 - 9432-0 |
| Bad Urach-Seeburg
Elektrofahrradstation
www.ebikeverleih.de | Seewiesen 12
07381 - 402030 |
| Dettingen an der Erms
Country-Bike-Shop Eberle
www.eberle-radsport.de | Uracher Str. 45
07123 - 79666 |
| Ehingen-Berg
Berg Brauerei
www.bergbie.de | Brauhausstraße 2
07391 - 7717-10 |
| Gomadingen
Peter Treß
www.fahrradverleih-tress.de | Bahnhofstr. 2
07385 - 1517 |
| Hayingen
Enerwa
www.enerwa.de | Schulstraße 6
07386 - 9753367 |
| Hayingen-Indelhausen
Flairhotel Gasthof Hirsch
www.hirsch-indelhausen.de | Wannenweg 2
07386 - 9778-0 |
| Lichtenstein
Renn und Bikesport Schäfer
www.rubs.de | Wilhelmstr. 108
07129 - 60430 |
| Münsingen
Ecom21 Radverleih
www.ecom21.de | Hauptstraße 22
07381/4020501 |
| Ferienhotel Wittstaig Gundelfingen
www.hotel-wittstaig.de | Wittstaig 10
07383/9496-0 |
| Intersport Schneiderhan
www.sport-schneiderhan.de | Grundstr. 1
07381 - 2088 |
| Nürtingen
Radhaus Czernoch
www.fahrrad-nuertingen.de | Brunsteige 17
07022 - 39364 |
| Zweirad Eckstein
www.zweirad-eckstein.de | Ploching Str. 5/1
07022 - 33302 |
| Reutlingen
Fahrrad Sauer
www.fahrrad-sauer.de | Steinachstr. 46-50
07121 - 950559 |
| Transvelo Fahrräder GmbH
www.transvelo.de | Kaiserstr. 52
07121 - 470726 |
| Römerstein-Böhningen
Albert Haas
www.albert-haas.de | Poststr. 19-21
07382 - 5457 |
| AlbTour GmbH
www.albtour.info | Aglschadter Strasse 72
07382 - 941101 |
| Trochtelfingen
Fahrrad Fischer
www.fischer-trochtelfingen.de | Kapellschweg 20
07124 - 92800 |
| Tübingen
Transvelo Fahrräder GmbH
www.transvelo.de | Poststr. 3
07071 - 5687391 |

Eine starke Region hat starke Partner



* zusätzlich mit Ladeterminals der Berg Brauerei für Panasonic 26 Volt-System

Legende

- E-Rad-Routenspangen West & Ost
- E-Bike-Verbindungsrouen am Neckartal- bzw. Donauradweg
- E-RadTankStellen
- ★ Highlights

Kartengrundlage: ALPSTEIN Tourismus GmbH und Co. KG / Geoinformation © BKG und Vermessungsverwaltungen der Bundesländer (www.bkg.bund.de)